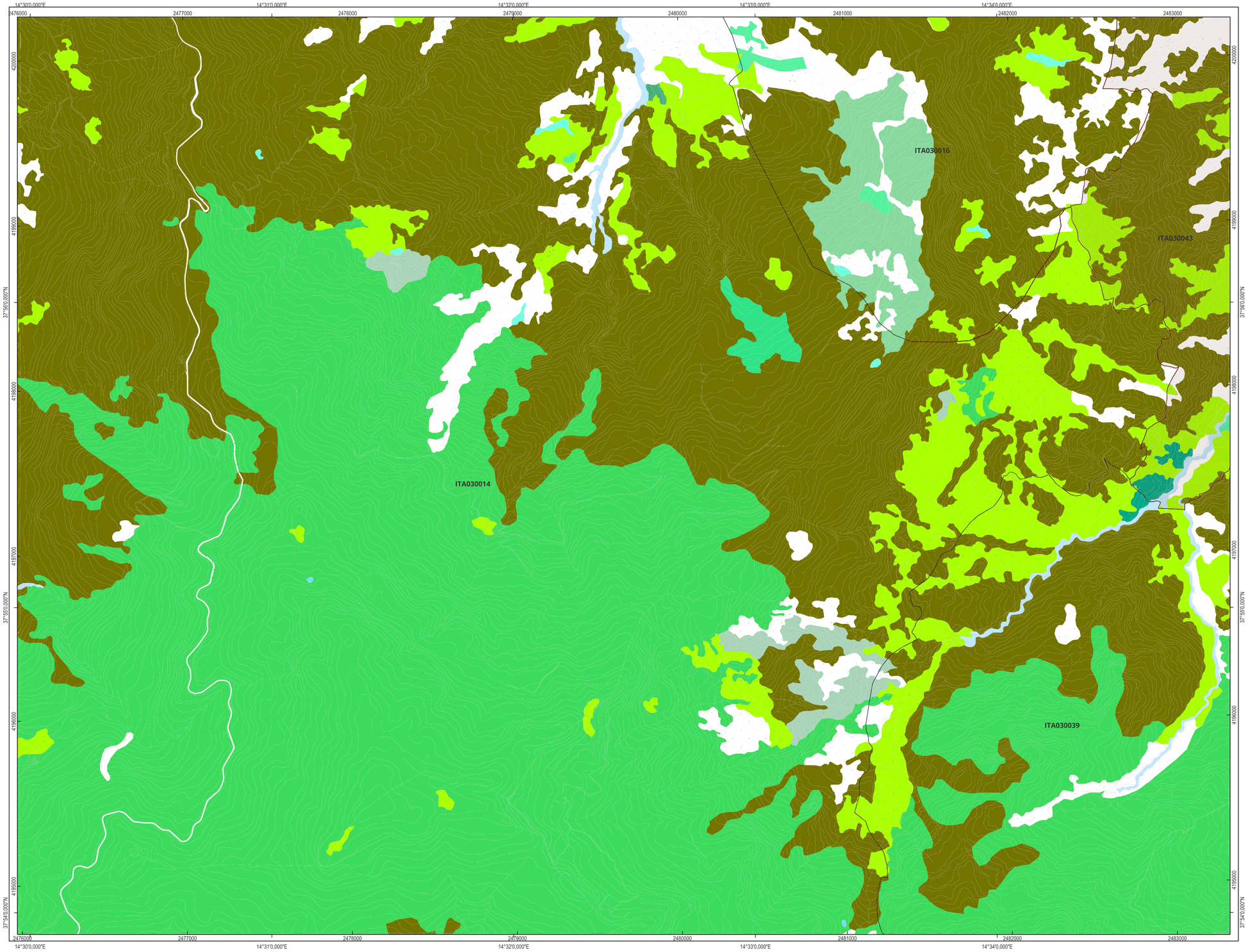

Coordinate: ETRS89–ETRF2000 (UTM, Fuso 33N)

100 0 100 200 300 400 500 600 700 800 900 1.000 m

Sezione N. 611070



AGGIORNAMENTO

Piano di Gestione "Monti Nebrodi"

PSR 2014 – 2022 - MISURA 7

CARTA DEGLI HABITAT

Responsabile scientifico
Prof. Rosario SCHICCHI

GRUPPO DI LAVORO

Coordinamento
Prof. Rosario SCHICCHI
(Botanico/Agronomo)

Prof. Giuseppe BAZAN
(Botanico/Forestale, Esperto GIS)

Dott. Filippo AMATO
(Biologo/Pianificatore territoriale, Esperto GIS)

Dott. Sara CHIARELLO
(Zoologo/Ornitologo)

Dott. Natale SURANO
(Architetto Paesaggista, Esperto GIS)

Dott.ssa Eliana LOMBARDO
(Graphic Designer)

Carta degli Habitat (Sezione N. 611070)

ITA030014 - PIZZO FAU, M. POMIERE, PIZZO BIDI E SERRA DELLA TESTA
- Legenda Habitat
- 3150 - Laghi eutrofici naturali con vegetazione del Magnopotamion o Hydrocharition
- 3290 - Fiumi mediterranei a flusso intermittente con il Paspalo-Agrostidion
- 6220* - Percorsi substeppici di graminacee e piante annue dei Thero-Brachypodietea
- 6420 - Praterie umide mediterranee con piante erbacee alte del Molinio-Holoschoenion
- 6510 - Praterie magre da fieno a bassa altitudine Alopecurus pratensis, Sanguisorba officinalis
- 91AA* - Boschi orientali di Quercia bianca
- 91M0 - Foreste Pannonico-Balcaniche di cerro e rovere
- 9210* - Faggeti degli Appennini con Taxus e Ilex
- 9340 - Foreste di Quercus ilex e Quercus rotundifolia
- 9380 - Foreste di Ilex aquifolium
- 9580* - Foreste mediterranee di Taxus baccata

ITA030016 - PIZZO DELLA BATTAGLIA
- Legenda Habitat
- 6420 - Praterie umide mediterranee con piante erbacee alte del Molinio-Holoschoenion
- 6510 - Praterie magre da fieno a bassa altitudine Alopecurus pratensis, Sanguisorba officinalis
- 91AA* - Boschi orientali di Quercia bianca
- 91M0 - Foreste Pannonico-Balcaniche di cerro e rovere
- 9340 - Foreste di Quercus ilex e Quercus rotundifolia

ITA030039 - MONTE PELATO
- Legenda Habitat
- 3290 - Fiumi mediterranei a flusso intermittente con il Paspalo-Agrostidion
- 6510 - Praterie magre da fieno a bassa altitudine Alopecurus pratensis, Sanguisorba officinalis
- 91M0 - Foreste Pannonico-Balcaniche di cerro e rovere
- 9210* - Faggeti degli Appennini con Taxus e Ilex
- 92A0 - Foreste a galleria di Salix alba e Populus alba
- 9580* - Foreste mediterranee di Taxus baccata

ITA030043 - MONTI NEBRODI
- Legenda Habitat
- 3290 - Fiumi mediterranei a flusso intermittente con il Paspalo-Agrostidion
- 6510 - Praterie magre da fieno a bassa altitudine Alopecurus pratensis, Sanguisorba officinalis
- 91AA* - Boschi orientali di Quercia bianca
- 91M0 - Foreste Pannonico-Balcaniche di cerro e rovere
- 92A0 - Foreste a galleria di Salix alba e Populus alba

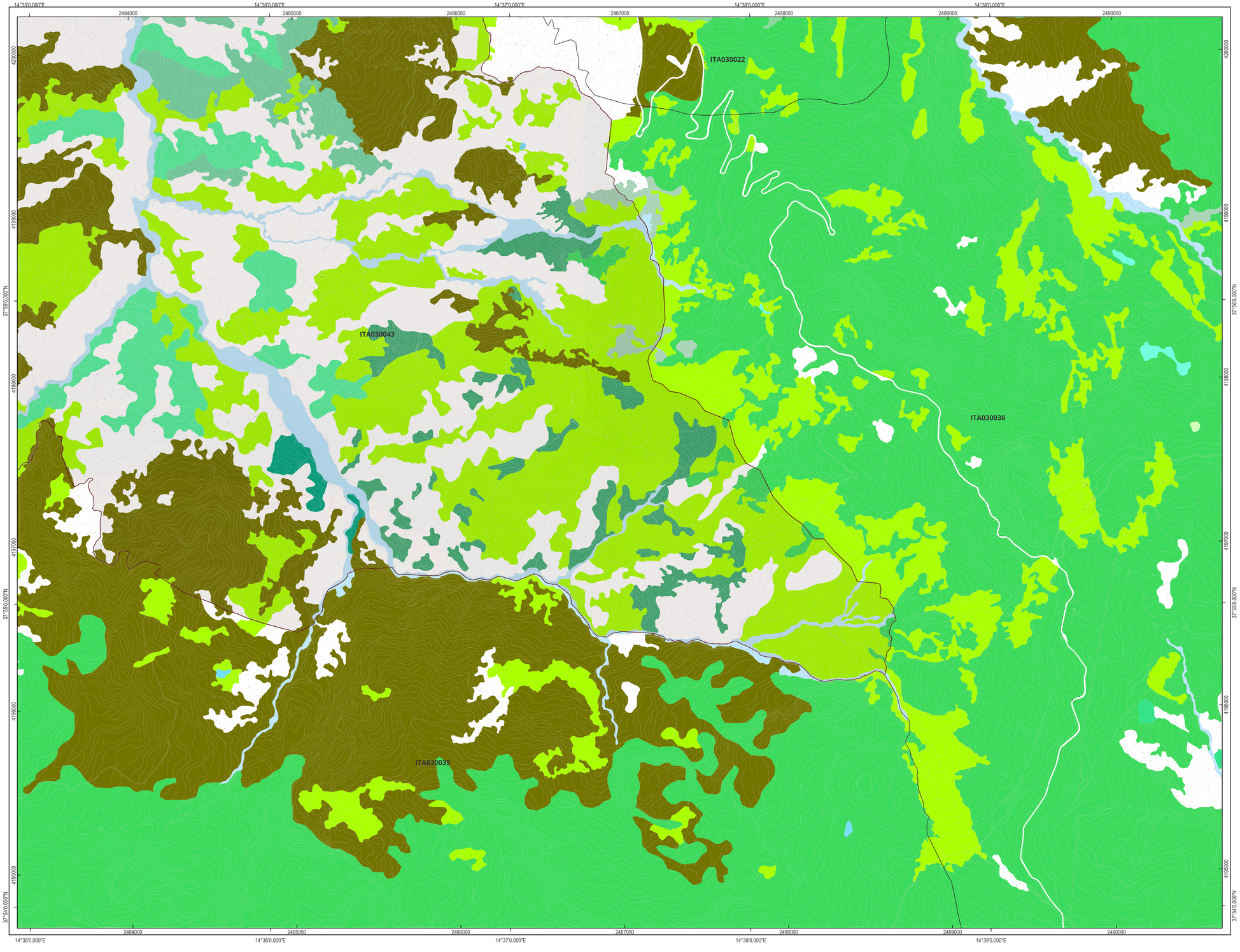

Coordinate: ETRS89–ETRF2000 (UTM, Fuso 33N)

Sezione N. 611080



Università degli Studi di Palermo

SAAF DEPARTMENT OF AGRICULTURAL, FOOD, FOREST SCIENCES

AGGIORNAMENTO

Piano di Gestione "Monti Nebrodi"

PSR 2014 – 2022 - MISURA 7

CARTA DEGLI HABITAT

Responsabile scientifico
Prof. Rosario SCHICCHI

GRUPPO DI LAVORO

Coordinamento
Prof. Rosario SCHICCHI
(Botanico/Agronomo)

Prof. Giuseppe BAZAN
(Botanico/Forestale, Esperto GIS)

Dott. Filippo AMATO
(Biologo/Pianificatore territoriale, Esperto GIS)

Dott. Sara CHIARELLO
(Zoologo/Ornitologo)

Dott. Natale SURANO
(Architetto Paesaggista, Esperto GIS)

Dott.ssa Eliana LOMBARDO
(Graphic Designer)

Parco NEBRODI

Regione Siciliana

PSR Sicilia 2014 2022

Carta degli Habitat (Sezione N. 611080)

ITA030038 - SERRA DEL RE, MONTE SORO E BIVIERE DI CESARÒ
- Legenda Habitat
- 3170* - Stagni temporanei mediterranei
- 3290 - Fiumi mediterranei a flusso intermittente con il Paspalo-Agrostidion
- 6420 - Praterie umide mediterranee con piante erbacee alte del Molinio-Holoschoenion
- 6510 - Praterie magre da fieno a bassa altitudine Alopecurus pratensis, Sanguisorba officinalis
- 91AA* - Boschi orientali di Quercia bianca
- 91M0 - Foreste Pannonico-Balcaniche di cerro e rovere
- 9210* - Faggeti degli Appennini con Taxus e Ilex
- 9380 - Foreste di Ilex aquifolium
- 9580* - Foreste mediterranee di Taxus baccata

ITA030039 - MONTE PELATO
- Legenda Habitat
- 3150 - Laghi eutrofici naturali con vegetazione del Magnopotamion o Hydrocharition
- 3290 - Fiumi mediterranei a flusso intermittente con il Paspalo-Agrostidion
- 6510 - Praterie magre da fieno a bassa altitudine Alopecurus pratensis, Sanguisorba officinalis
- 91M0 - Foreste Pannonico-Balcaniche di cerro e rovere
- 9210* - Faggeti degli Appennini con Taxus e Ilex

ITA030022 - LECCETA DI S. FRATELLO
- Legenda Habitat
- 6510 - Praterie magre da fieno a bassa altitudine Alopecurus pratensis, Sanguisorba officinalis
- 91M0 - Foreste Pannonico-Balcaniche di cerro e rovere
- 9210* - Faggeti degli Appennini con Taxus e Ilex
- 9340 - Foreste di Quercus ilex e Quercus rotundifolia

ITA030043 - MONTI NEBRODI
- Legenda Habitat
- 3150 - Laghi eutrofici naturali con vegetazione del Magnopotamion o Hydrocharition
- 3290 - Fiumi mediterranei a flusso intermittente con il Paspalo-Agrostidion
- 6220* - Percorsi substeppici di graminacee e piante annue dei Thero-Brachypodietea
- 6510 - Praterie magre da fieno a bassa altitudine Alopecurus pratensis, Sanguisorba officinalis
- 91AA* - Boschi orientali di Quercia bianca
- 91M0 - Foreste Pannonico-Balcaniche di cerro e rovere
- 9210* - Faggeti degli Appennini con Taxus e Ilex
- 92A0 - Foreste a galleria di Salix alba e Populus alba
- 9330 - Foreste di Quercus suber
- 9580* - Foreste mediterranee di Taxus baccata

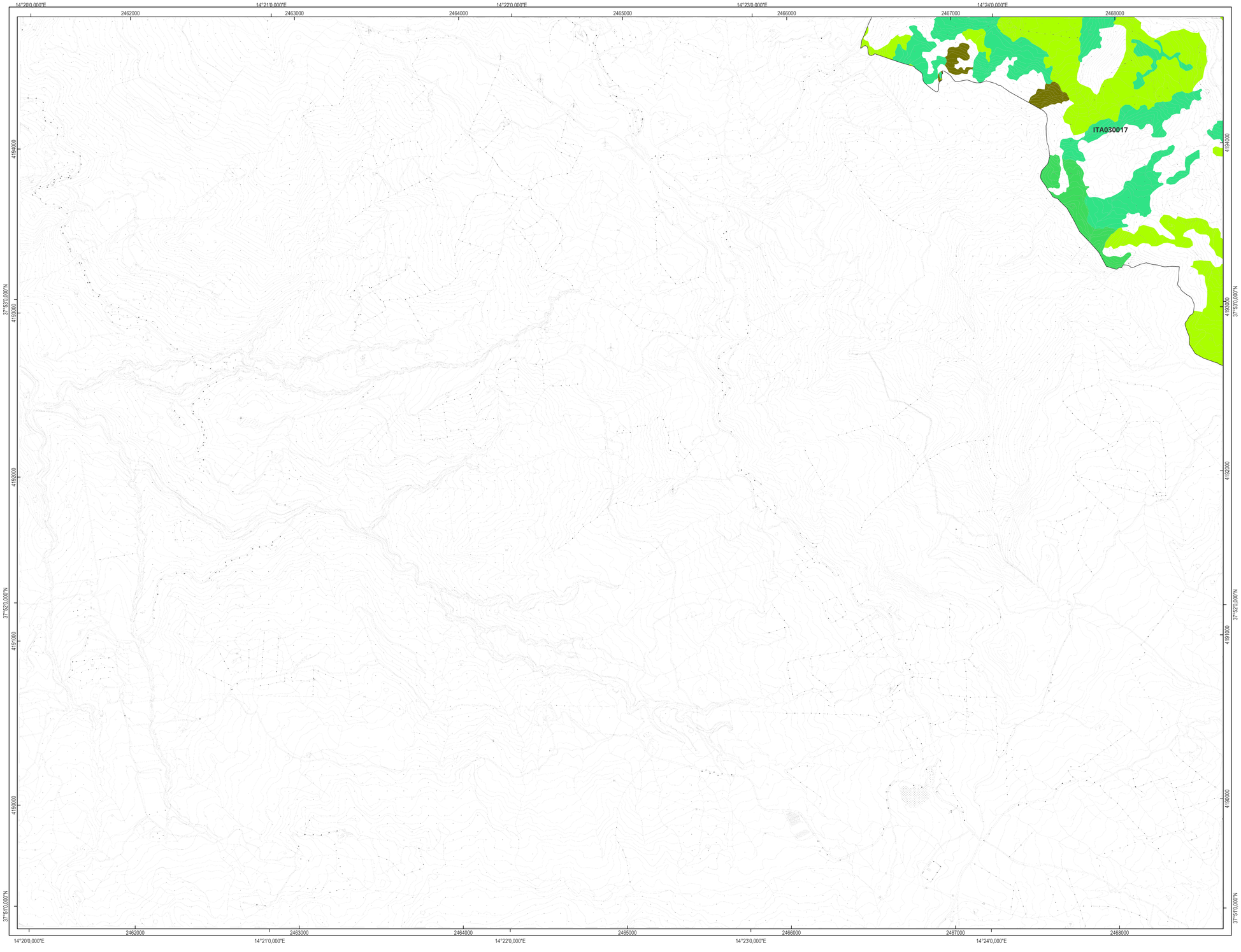

Coordinate: ETRS89–ETRF2000 (UTM, Fuso 33N)

Sezione N. 611090



AGGIORNAMENTO

Piano di Gestione "Monti Nebrodi"

PSR 2014 – 2022 - MISURA 7

CARTA DEGLI HABITAT

Responsabile scientifico
Prof. Rosario SCHICCHI

GRUPPO DI LAVORO

Coordinamento
Prof. Rosario SCHICCHI
(Botanico/Agronomo)

Prof. Giuseppe BAZAN
(Botanico/Forestale, Esperto GIS)

Dott. Filippo AMATO
(Biologo/Pianificatore territoriale, Esperto GIS)

Dott. Sara CHIARELLO
(Zoologo/Ornitologo)

Dott. Natale SURANO
(Architetto Paesaggista, Esperto GIS)

Dott.ssa Eliana LOMBARDO
(Graphic Designer)

Carta degli Habitat (Sezione N. 611090)

ITA030017 - VALLONE LACCARETTA E URIO QUATTROCCHI
Legenda Habitat
- 6510 - Praterie magre da fieno a bassa altitudine Alopecurus pratensis, Sanguisorba officinalis
- 91M0 - Foreste Pannonico-Balcaniche di cerro e rovere
- 9210* - Faggeti degli Appennini con Taxus e Ilex
- 9380 - Foreste di Ilex aquifolium

ITA030043 - MONTI NEBRODI
Legenda Habitat
- 6510 - Praterie magre da fieno a bassa altitudine Alopecurus pratensis, Sanguisorba officinalis
- 91M0 - Foreste Pannonico-Balcaniche di cerro e rovere
- 9210* - Faggeti degli Appennini con Taxus e Ilex
- 9380 - Foreste di Ilex aquifolium

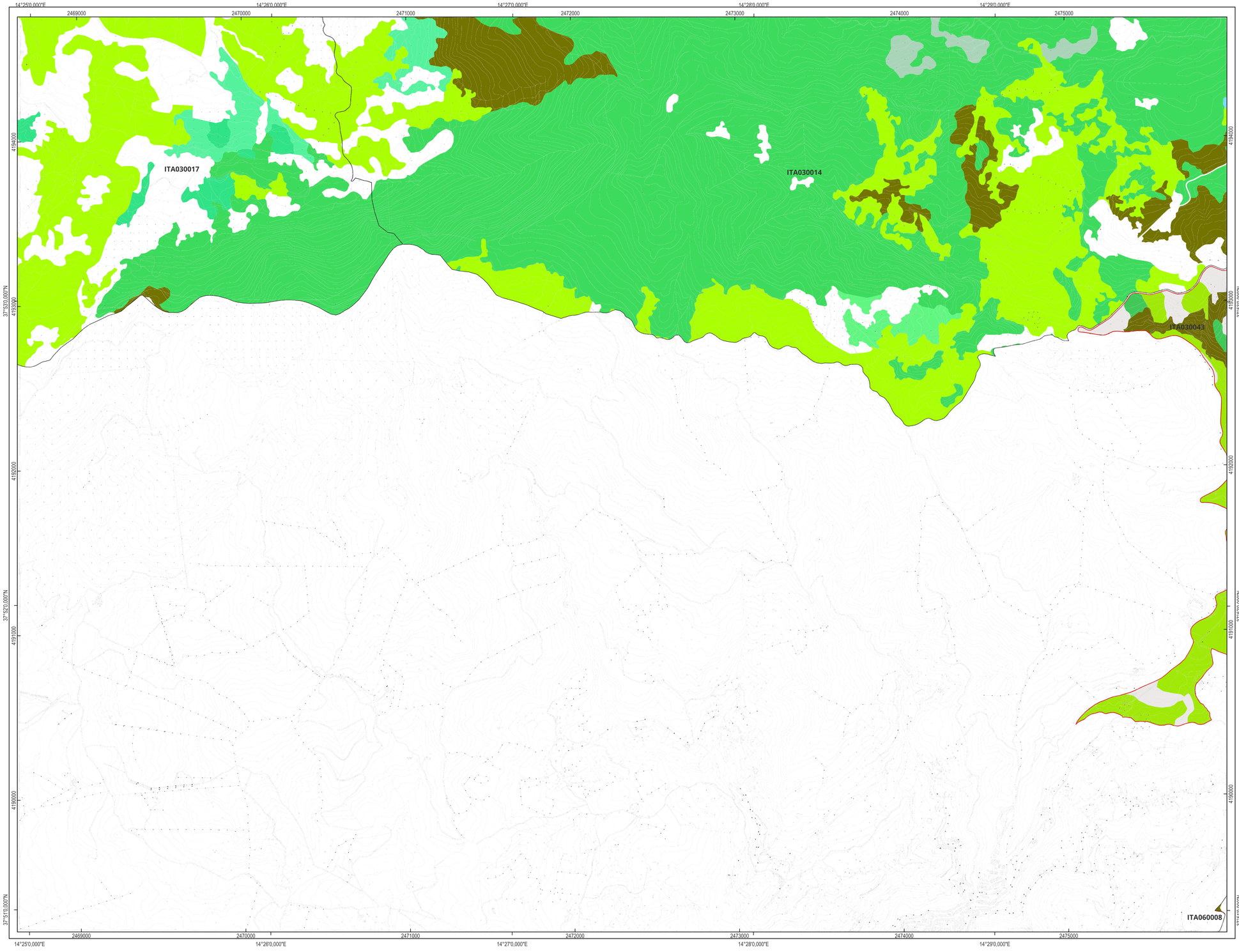



Università degli Studi di Palermo

SAAF DEPARTMENT OF AGRICULTURAL, FOOD AND FOREST SCIENCES

AGGIORNAMENTO

Piano di Gestione "Monti Nebrodi"

PSR 2014 – 2022 - MISURA 7

CARTA DEGLI HABITAT

Responsabile scientifico
Prof. Rosario SCHICCHI

GRUPPO DI LAVORO

Coordinamento
Prof. Rosario SCHICCHI
(Botanico/Agronomo)

Prof. Giuseppe BAZAN
(Botanico/Forestale, Esperto GIS)

Dott. Filippo AMATO
(Biologo/Pianificatore territoriale, Esperto GIS)

Dott. Sara CHIARELLO
(Zoologo/Ornitologo)

Dott. Natale SURANO
(Architetto Paesaggista, Esperto GIS)

Dott.ssa Eliana LOMBARDO
(Graphic Designer)

Carta degli Habitat (Sezione N. 611100)

ITA030017 - VALLONE LACCARETTA E URIO QUATTROCCHI
Legenda Habitat
- 6510 - Praterie magre da fieno a bassa altitudine Alopecurus pratensis, Sanguisorba officinalis
- 91AA* - Boschi orientali di Quercia bianca
- 91M0 - Foreste Pannonico-Balcaniche di cerro e rovere
- 9210* - Faggeti degli Appennini con Taxus e Ilex
- 9380 - Foreste di Ilex aquifolium

ITA030014 - PIZZO FAU, M. POMIERE, PIZZO BIDI E SERRA DELLA TESTA
Legenda Habitat
- 3150 - Laghi eutrofici naturali con vegetazione del Magnopotamion o Hydrocharition
- 6510 - Praterie magre da fieno a bassa altitudine Alopecurus pratensis, Sanguisorba officinalis
- 91AA* - Boschi orientali di Quercia bianca
- 91M0 - Foreste Pannonico-Balcaniche di cerro e rovere
- 9210* - Faggeti degli Appennini con Taxus e Ilex
- 9260 - Foreste di Castanea sativa
- 9580* - Foreste mediterranee di Taxus baccata

ITA060008 - CONTRADA GIAMMAIANO
Legenda Habitat
- 91M0 - Foreste Pannonico-Balcaniche di cerro e rovere

ITA030043 - MONTI NEBRODI
Legenda Habitat
- 6510 - Praterie magre da fieno a bassa altitudine Alopecurus pratensis, Sanguisorba officinalis
- 91M0 - Foreste Pannonico-Balcaniche di cerro e rovere
- 9210* - Faggeti degli Appennini con Taxus e Ilex

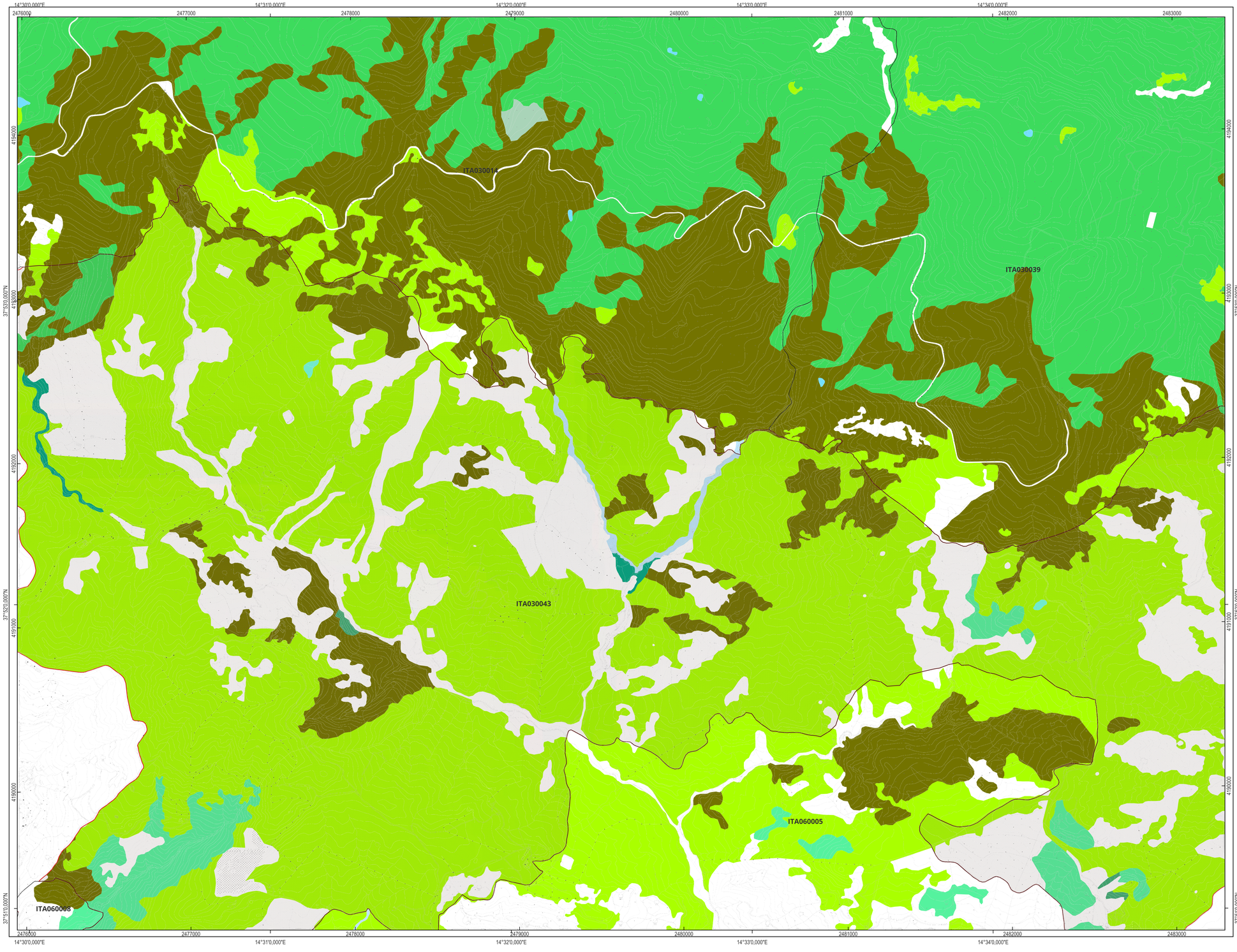

Coordinate: ETRS89–ETRF2000 (UTM, Fuso 33N)

100 0 100 200 300 400 500 600 700 800 900 1.000 m

Sezione N. 611110



Università degli Studi di Palermo

SAAF DEPARTMENT OF AGRICULTURAL, FOOD AND FOREST SCIENCES

AGGIORNAMENTO

Piano di Gestione "Monti Nebrodi"

PSR 2014 – 2022 - MISURA 7

CARTA DEGLI HABITAT

Responsabile scientifico
Prof. Rosario SCHICCHI

GRUPPO DI LAVORO

Coordinamento
Prof. Rosario SCHICCHI
(Botanico/Agronomo)

Prof. Giuseppe BAZAN
(Botanico/Forestale, Esperto GIS)

Dott. Filippo AMATO
(Biologo/Pianificatore territoriale, Esperto GIS)

Dott. Sara CHIARELLO
(Zoologo/Ornitologo)

Dott. Natale SURANO
(Architetto Paesaggista, Esperto GIS)

Dott.ssa Eliana LOMBARDO
(Graphic Designer)

Parco dei NEBRODI

Regione Siciliana

PSR Sicilia 2014 2022

Carta degli Habitat
(Sezione N. 611110)

ITA030014 - PIZZO FAU, M. POMIERE, PIZZO BIDI E SERRA DELLA TESTA
Legenda Habitat
- 3150 - Laghi eutrofici naturali con vegetazione del Magnopotamion o Hydrocharition
- 3290 - Fiumi mediterranei a flusso intermittente con il Paspalo-Agrostidion
- 6510 - Praterie magre da fieno a bassa altitudine Alopecurus pratensis, Sanguisorba officinalis
- 91M0 - Foreste Pannonico-Balcaniche di cerro e rovere
- 9210* - Faggeti degli Appennini con Taxus e Ilex
- 9580* - Foreste mediterranee di Taxus baccata

ITA030039 - MONTE PELATO
Legenda Habitat
- 3150 - Laghi eutrofici naturali con vegetazione del Magnopotamion o Hydrocharition
- 6510 - Praterie magre da fieno a bassa altitudine Alopecurus pratensis, Sanguisorba officinalis
- 91M0 - Foreste Pannonico-Balcaniche di cerro e rovere
- 9210* - Faggeti degli Appennini con Taxus e Ilex

ITA060005 - LAGO ANCIPA
Legenda Habitat
- 6510 - Praterie magre da fieno a bassa altitudine Alopecurus pratensis, Sanguisorba officinalis
- 91AA* - Boschi orientali di Quercia bianca
- 91M0 - Foreste Pannonico-Balcaniche di cerro e rovere

ITA060008 - CONTRADA GIAMMAIANO
Legenda Habitat
- 3290 - Fiumi mediterranei a flusso intermittente con il Paspalo-Agrostidion
- 6510 - Praterie magre da fieno a bassa altitudine Alopecurus pratensis, Sanguisorba officinalis
- 91AA* - Boschi orientali di Quercia bianca
- 91M0 - Foreste Pannonico-Balcaniche di cerro e rovere

ITA030043 - MONTI NEBRODI
Legenda Habitat
- 3290 - Fiumi mediterranei a flusso intermittente con il Paspalo-Agrostidion
- 6220* - Percorsi substeppici di graminacee e piante annue dei Thero-Brachypodietea
- 6420 - Praterie umide mediterranee con piante erbacee alte del Molinio-Holoschoenion
- 6510 - Praterie magre da fieno a bassa altitudine Alopecurus pratensis, Sanguisorba officinalis
- 91AA* - Boschi orientali di Quercia bianca
- 91M0 - Foreste Pannonico-Balcaniche di cerro e rovere
- 9210* - Faggeti degli Appennini con Taxus e Ilex
- 92A0 - Foreste a galleria di Salix alba e Populus alba

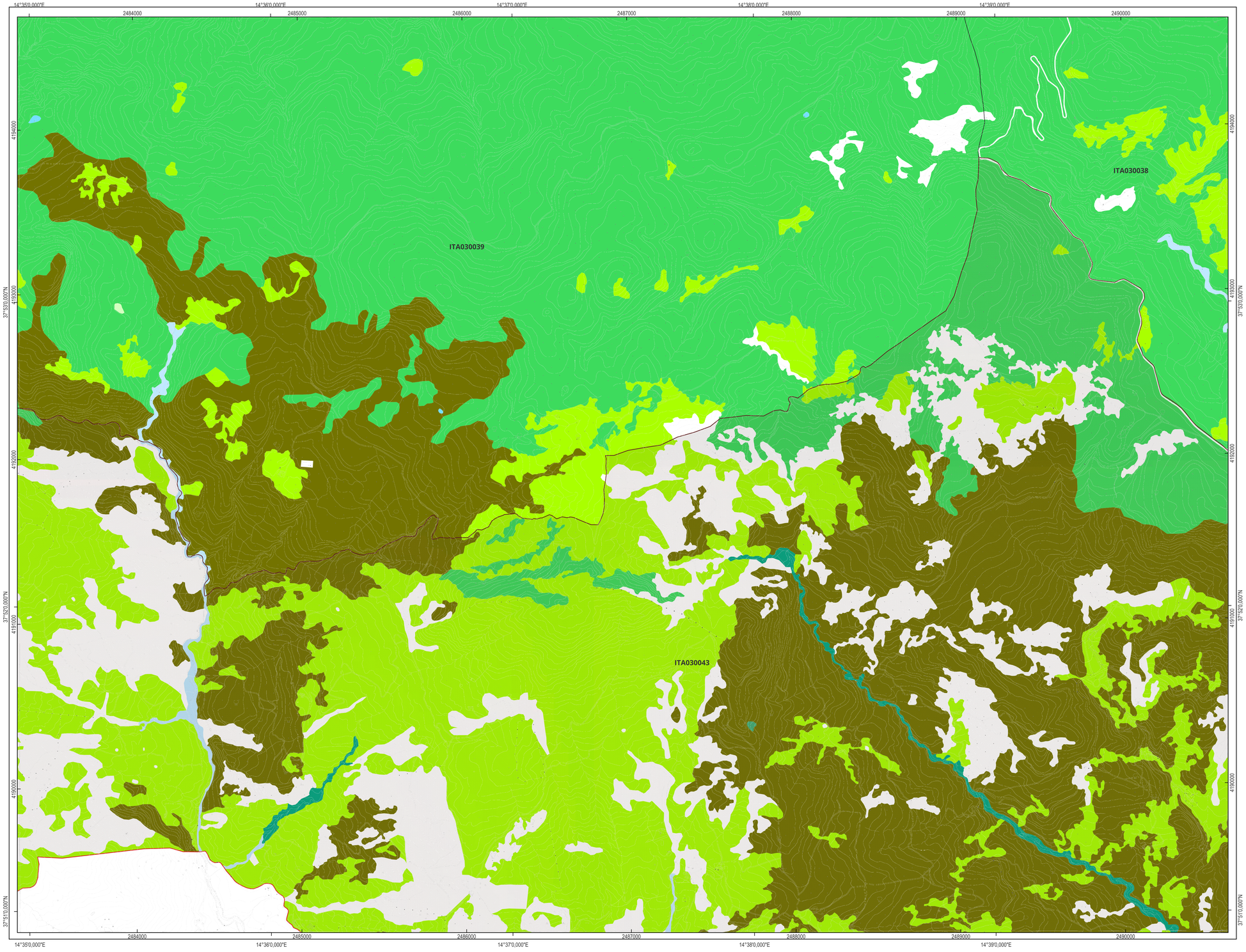

Coordinate: ETRS89–ETRF2000 (UTM, Fuso 33N)

100 0 100 200 300 400 500 600 700 800 900 1.000 m

Sezione N. 611120



Università degli Studi di Palermo

SAAF DEPARTMENT OF AGRICULTURAL, FOOD, FOREST SCIENCES

AGGIORNAMENTO

Piano di Gestione "Monti Nebrodi"

PSR 2014 – 2022 - MISURA 7

CARTA DEGLI HABITAT

Responsabile scientifico
Prof. Rosario SCHICCHI

GRUPPO DI LAVORO

Coordinamento
Prof. Rosario SCHICCHI
(Botanico/Agronomo)

Prof. Giuseppe BAZAN
(Botanico/Forestale, Esperto GIS)

Dott. Filippo AMATO
(Biologo/Pianificatore territoriale, Esperto GIS)

Dott. Sara CHIARELLO
(Zoologo/Ornitologo)

Dott. Natale SURANO
(Architetto Paesaggista, Esperto GIS)

Dott.ssa Eliana LOMBARDO
(Graphic Designer)

Parco dei NEBRODI

Regione Siciliana

PSR Sicilia 2014 2022

Carta degli Habitat (Sezione N. 611120)

ITA030038 - SERRA DEL RE, MONTE SORO E BIVIERE DI CESARÒ
- Legenda Habitat
- 3290 - Fiumi mediterranei a flusso intermittente con il Paspalo-Agrostidion
- 6510 - Praterie magre da fieno a bassa altitudine Alopecurus pratensis, Sanguisorba officinalis
- 9210* - Faggeti degli Appennini con Taxus e Ilex

ITA030039 - MONTE PELATO
- Legenda Habitat
- 3150 - Laghi eutrofici naturali con vegetazione del Magnopotamion o Hydrocharition
- 3170* - Stagni temporanei mediterranei
- 3290 - Fiumi mediterranei a flusso intermittente con il Paspalo-Agrostidion
- 6510 - Praterie magre da fieno a bassa altitudine Alopecurus pratensis, Sanguisorba officinalis
- 91M0 - Foreste Pannonico-Balcaniche di cerro e rovere
- 9210* - Faggeti degli Appennini con Taxus e Ilex

ITA030043 - MONTI NEBRODI
- Legenda Habitat
- 3290 - Fiumi mediterranei a flusso intermittente con il Paspalo-Agrostidion
- 6220* - Percorsi substeppici di graminacee e piante annue dei Thero-Brachypodietea
- 6510 - Praterie magre da fieno a bassa altitudine Alopecurus pratensis, Sanguisorba officinalis
- 91M0 - Foreste Pannonico-Balcaniche di cerro e rovere
- 9210* - Faggeti degli Appennini con Taxus e Ilex
- 92A0 - Foreste a galleria di Salix alba e Populus alba



Coordinate: ETRS89–ETRF2000 (UTM, Fuso 33N)

100 0 100 200 300 400 500 600 700 800 900 1.000 m

Sezione N. 611140



Università degli Studi di Palermo

SAAF DEPARTMENT OF AGRICULTURAL, FOOD, FOREST SCIENCES

AGGIORNAMENTO

Piano di Gestione "Monti Nebrodi"

PSR 2014 – 2022 - MISURA 7

CARTA DEGLI HABITAT

Responsabile scientifico
Prof. Rosario SCHICCHI

GRUPPO DI LAVORO

Coordinamento
Prof. Rosario SCHICCHI
(Botanico/Agronomo)

Prof. Giuseppe BAZAN
(Botanico/Forestale, Esperto GIS)

Dott. Filippo AMATO
(Biologo/Pianificatore territoriale, Esperto GIS)

Dott. Sara CHIARELLO
(Zoologo/Ornitologo)

Dott. Natale SURANO
(Architetto Paesaggista, Esperto GIS)

Dott.ssa Eliana LOMBARDO
(Graphic Designer)

Parco NEBRODI

Regione Siciliana

PSR 2014 2022

Carta degli Habitat (Sezione N. 611140)

ITA060008 - CONTRADA GIAMMAIANO
- Legenda Habitat
- 3290 - Fiumi mediterranei a flusso intermittente con il Paspalo-Agrostidion
- 6510 - Praterie magre da fieno a bassa altitudine Alopecurus pratensis, Sanguisorba officinalis
- 91AA* - Boschi orientali di Quercia bianca
- 91M0 - Foreste Pannonico-Balcaniche di cerro e rovere

ITA030043 - MONTI NEBRODI
- Legenda Habitat
- 3290 - Fiumi mediterranei a flusso intermittente con il Paspalo-Agrostidion
- 6510 - Praterie magre da fieno a bassa altitudine Alopecurus pratensis, Sanguisorba officinalis
- 91AA* - Boschi orientali di Quercia bianca
- 91M0 - Foreste Pannonico-Balcaniche di cerro e rovere

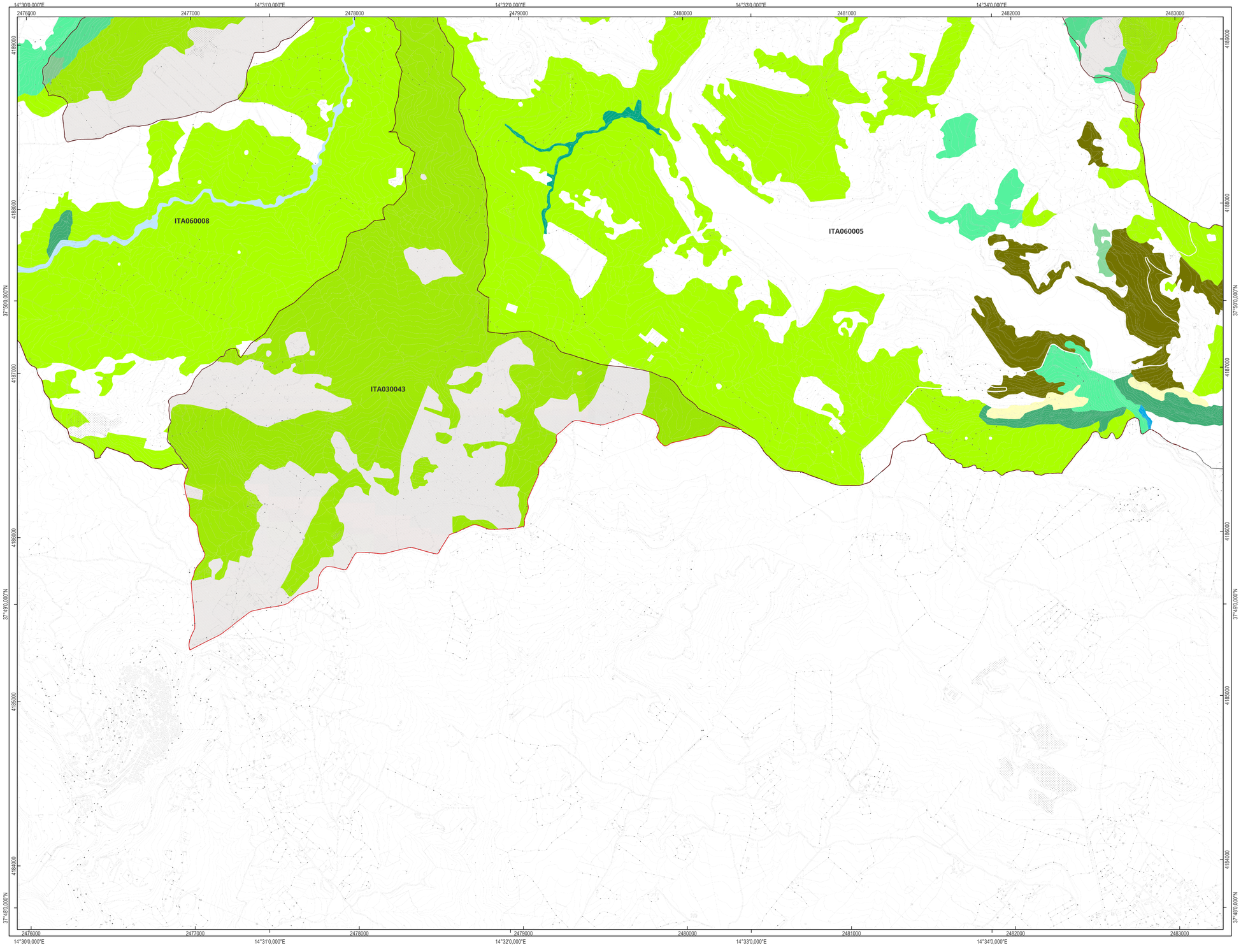

Coordinate: ETRS89–ETRF2000 (UTM, Fuso 33N)

100 0 100 200 300 400 500 600 700 800 900 1.000 m

Sezione N. 611150



Università degli Studi di Palermo

SAAF DEPARTMENT OF AGRICULTURAL, FOOD AND FOREST SCIENCES

AGGIORNAMENTO

Piano di Gestione "Monti Nebrodi"

PSR 2014 – 2022 - MISURA 7

CARTA DEGLI HABITAT

Responsabile scientifico
Prof. Rosario SCHICCHI

GRUPPO DI LAVORO

Coordinamento
Prof. Rosario SCHICCHI
(Botanico/Agronomo)

Prof. Giuseppe BAZAN
(Botanico/Forestale, Esperto GIS)

Dott. Filippo AMATO
(Biologo/Pianificatore territoriale, Esperto GIS)

Dott. Sara CHIARELLO
(Zoologo/Ornitologo)

Dott. Natale SURANO
(Architetto Paesaggista, Esperto GIS)

Dott.ssa Eliana LOMBARDO
(Graphic Designer)

Parco dei NEBRODI

Regione Siciliana

PSR Sicilia 2014 2022

Carta degli Habitat
(Sezione N. 611150)

ITA060005 - LAGO ANCIPA
Legenda Habitat
- 3280 - Fiumi mediterranei a flusso permanente con il Paspalo-Agrostidion e con filari ripari di Salix e Populus alba
- 6220* - Percorsi substeppici di graminacee e piante annue dei Thero-Brachypodietea
- 6510 - Praterie magre da fieno a bassa altitudine Alopecurus pratensis, Sanguisorba officinalis
- 8210 - Pareti rocciose calcaree con vegetazione casmofitica
- 91AA* - Boschi orientali di Quercia bianca
- 91M0 - Foreste Pannonico-Balcaniche di cerro e rovere
- 92A0 - Foreste a galleria di Salix alba e Populus alba
- 9340 - Foreste di Quercus ilex e Quercus rotundifolia

ITA060008 - CONTRADA GIAMMAIANO
Legenda Habitat
- 3290 - Fiumi mediterranei a flusso intermittente con il Paspalo-Agrostidion
- 6220* - Percorsi substeppici di graminacee e piante annue dei Thero-Brachypodietea
- 6510 - Praterie magre da fieno a bassa altitudine Alopecurus pratensis, Sanguisorba officinalis
- 91AA* - Boschi orientali di Quercia bianca
- 9340 - Foreste di Quercus ilex e Quercus rotundifolia

ITA030043 - MONTI NEBRODI
Legenda Habitat
- 6510 - Praterie magre da fieno a bassa altitudine Alopecurus pratensis, Sanguisorba officinalis
- 91AA* - Boschi orientali di Quercia bianca

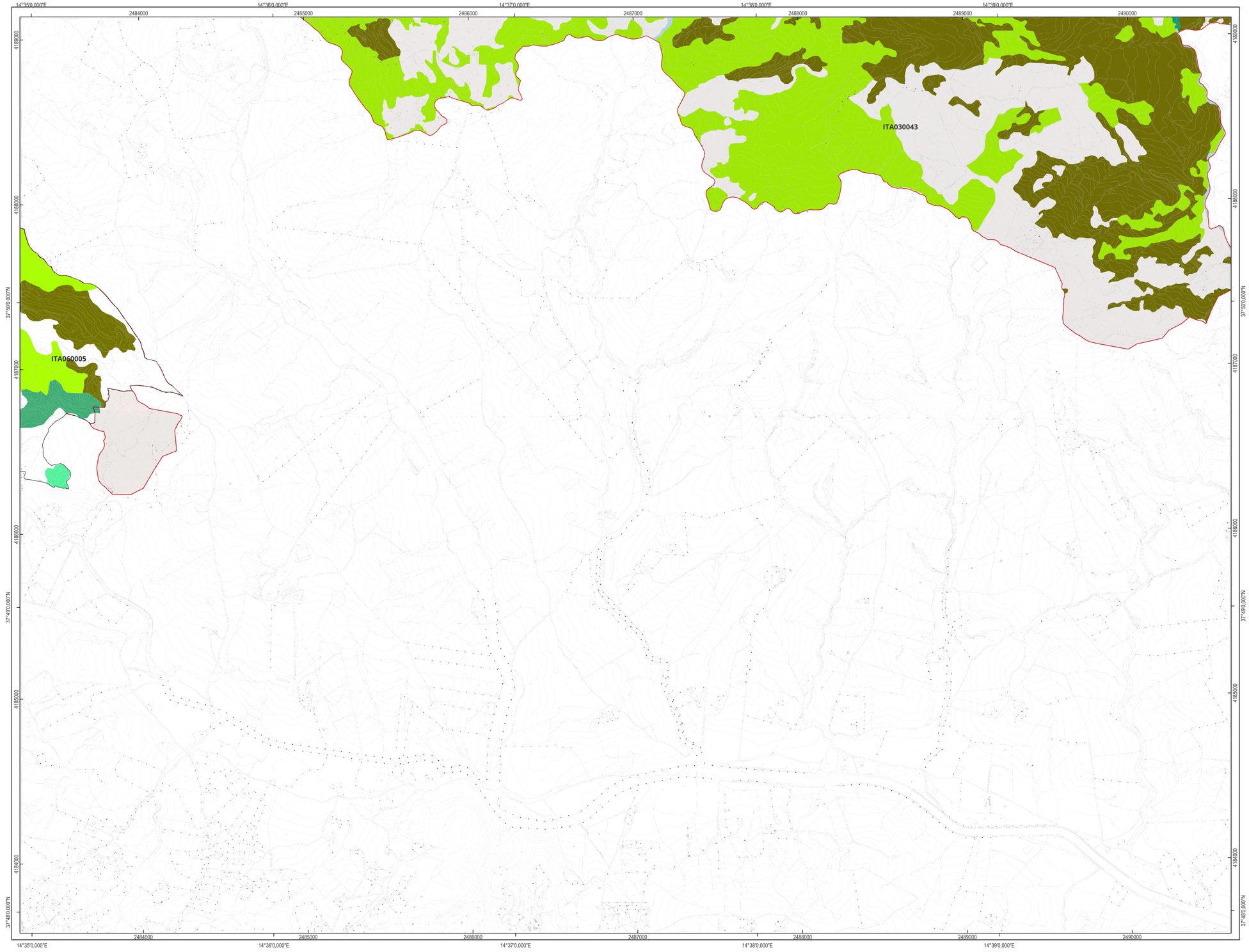

Coordinate: ETRS89–ETRF2000 (UTM, Fuso 33N)

100 0 100 200 300 400 500 600 700 800 900 1.000 m

Sezione N. 611160



AGGIORNAMENTO

Piano di Gestione "Monti Nebrodi"

PSR 2014 – 2022 - MISURA 7

CARTA DEGLI HABITAT

Responsabile scientifico
Prof. Rosario SCHICCHI

GRUPPO DI LAVORO

Coordinamento
Prof. Rosario SCHICCHI
(Botanico/Agronomo)

Prof. Giuseppe BAZAN
(Botanico/Forestale, Esperto GIS)

Dott. Filippo AMATO
(Biologo/Pianificatore territoriale, Esperto GIS)

Dott. Sara CHIARELLO
(Zoologo/Ornitologo)

Dott. Natale SURANO
(Architetto Paesaggista, Esperto GIS)

Dott.ssa Eliana LOMBARDO
(Graphic Designer)

Carta degli Habitat
(Sezione N. 611160)

ITA060005 - LAGO ANCIPA
Legenda Habitat
- 6220* - Percorsi substeppici di graminacee e piante annue dei Thero-Brachypodietea
- 6510 - Praterie magre da fieno a bassa altitudine Alopecurus pratensis, Sanguisorba officinalis
- 91AA* - Boschi orientali di Quercia bianca
- 91M0 - Foreste Pannonico-Balcaniche di cerro e rovere

ITA030043 - MONTI NEBRODI
Legenda Habitat
- 3290 - Fiumi mediterranei a flusso intermittente con il Paspalo-Agrostidion
- 6220* - Percorsi substeppici di graminacee e piante annue dei Thero-Brachypodietea
- 6510 - Praterie magre da fieno a bassa altitudine Alopecurus pratensis, Sanguisorba officinalis
- 91AA* - Boschi orientali di Quercia bianca
- 91M0 - Foreste Pannonico-Balcaniche di cerro e rovere
- 92A0 - Foreste a galleria di Salix alba e Populus alba

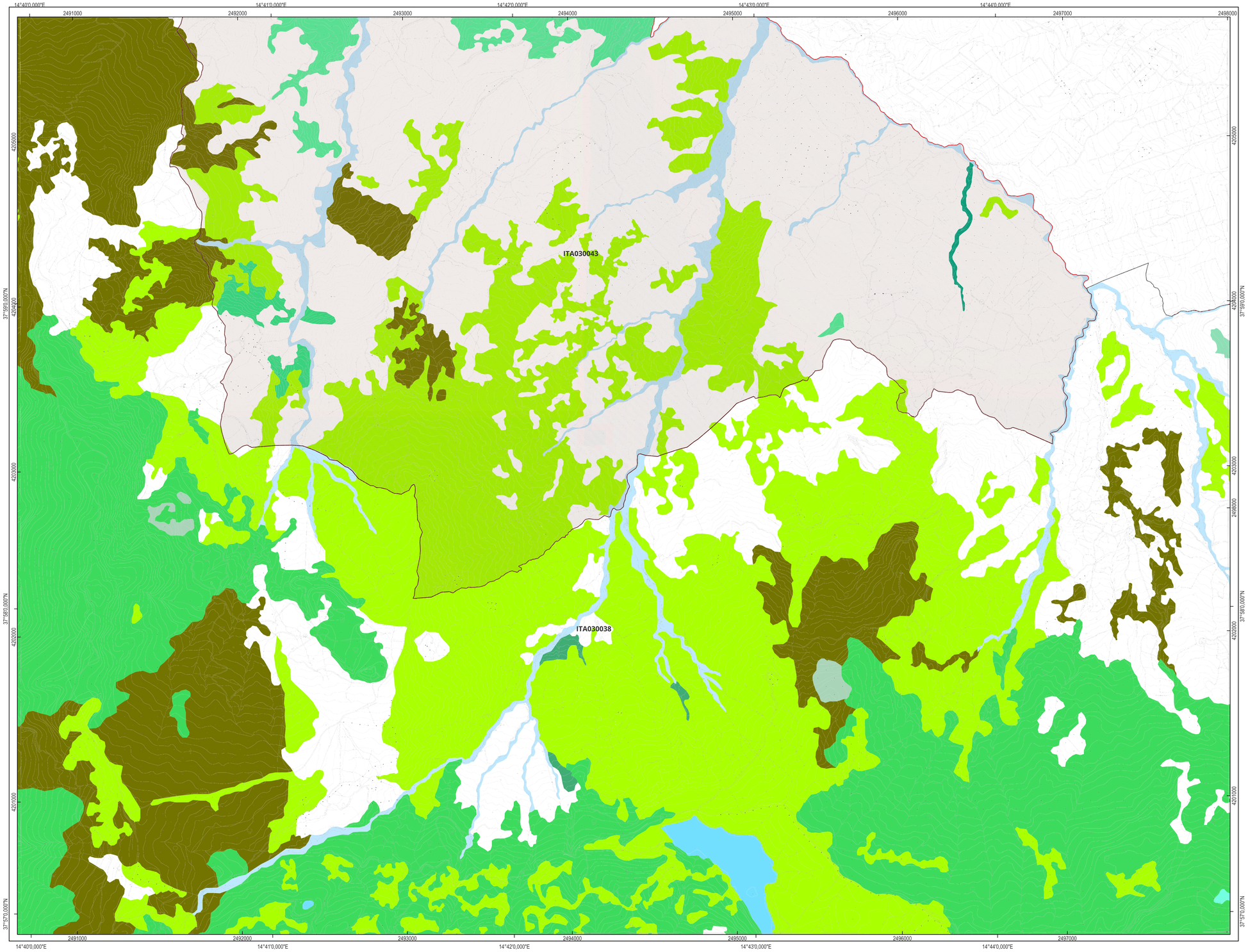

Coordinate: ETRS89–ETRF2000 (UTM, Fuso 33N)

Sezione N. 612010



AGGIORNAMENTO

Piano di Gestione "Monti Nebrodi"

PSR 2014 – 2022 - MISURA 7

CARTA DEGLI HABITAT

Responsabile scientifico
Prof. Rosario SCHICCHI

GRUPPO DI LAVORO

Coordinamento
Prof. Rosario SCHICCHI
(Botanico/Agronomo)

Prof. Giuseppe BAZAN
(Botanico/Forestale, Esperto GIS)

Dott. Filippo AMATO
(Biologo/Pianificatore territoriale, Esperto GIS)

Dott. Sara CHIARELLO
(Zoologo/Ornitologo)

Dott. Natale SURANO
(Architetto Paesaggista, Esperto GIS)

Dott.ssa Eliana LOMBARDO
(Graphic Designer)

Carta degli Habitat (Sezione N. 612010)

ITA030038 - SERRA DEL RE, MONTE SORO E BIVIERE DI CESARÒ
- Legenda Habitat
- 3150 - Laghi eutrofici naturali con vegetazione del Magnopotamion o Hydrocharition
- 3290 - Fiumi mediterranei a flusso intermittente con il Paspalo-Agrostidion
- 4090 - Lande oro-mediterranee endemiche a ginestre spinose
- 6220* - Percorsi substeppici di graminacee e piante annue dei Thero-Brachypodietea
- 6420 - Praterie umide mediterranee con piante erbacee alte del Molinio-Holoschoenion
- 6510 - Praterie magre da fieno a bassa altitudine Alopecurus pratensis, Sanguisorba officinalis
- 91M0 - Foreste Pannonico-Balcaniche di cerro e rovere
- 9210* - Faggeti degli Appennini con Taxus e Ilex
- 9380 - Foreste di Ilex aquifolium
- 9580* - Foreste mediterranee di Taxus baccata

ITA030043 - MONTI NEBRODI
- Legenda Habitat
- 3290 - Fiumi mediterranei a flusso intermittente con il Paspalo-Agrostidion
- 6510 - Praterie magre da fieno a bassa altitudine Alopecurus pratensis, Sanguisorba officinalis
- 91AA* - Boschi orientali di Quercia bianca
- 91M0 - Foreste Pannonico-Balcaniche di cerro e rovere
- 92A0 - Foreste a galleria di Salix alba e Populus alba
- 9380 - Foreste di Ilex aquifolium

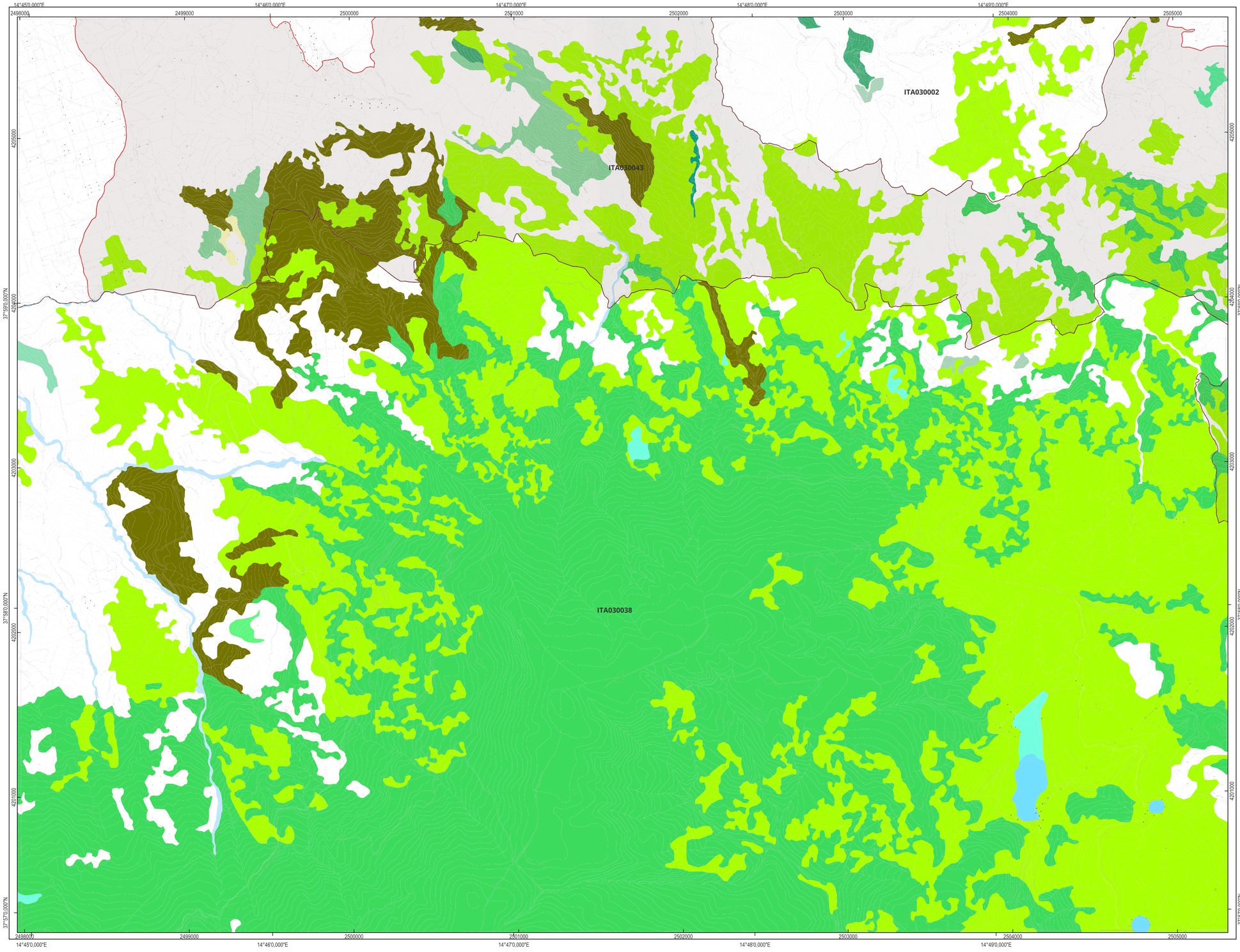

Coordinate: ETRS89–ETRF2000 (UTM, Fuso 33N)

Sezione N. 612020



AGGIORNAMENTO

Piano di Gestione "Monti Nebrodi"

PSR 2014 – 2022 - MISURA 7

CARTA DEGLI HABITAT

Responsabile scientifico
Prof. Rosario SCHICCHI

GRUPPO DI LAVORO

Coordinamento
Prof. Rosario SCHICCHI
(Botanico/Agronomo)

Prof. Giuseppe BAZAN
(Botanico/Forestale, Esperto GIS)

Dott. Filippo AMATO
(Biologo/Pianificatore territoriale, Esperto GIS)

Dott. Sara CHIARELLO
(Zoologo/Ornitologo)

Dott. Natale SURANO
(Architetto Paesaggista, Esperto GIS)

Dott.ssa Eliana LOMBARDO
(Graphic Designer)

Carta degli Habitat
(Sezione N. 612020)

ITA030002 - TORRENTE FIUMETTO E PIZZO D'UNCINA
Legenda Habitat
- 6220* - Percorsi substeppici di graminacee e piante annue dei Thero-Brachypodietea
- 6510 - Praterie magre da fieno a bassa altitudine Alopecurus pratensis, Sanguisorba officinalis
- 91M0 - Foreste Pannonico-Balcaniche di cerro e rovere
- 9210* - Faggeti degli Appennini con Taxus e Ilex
- 9580* - Foreste mediterranee di Taxus baccata

ITA030038 - SERRA DEL RE, MONTE SORO E BIVIERE DI CESARÒ
Legenda Habitat
- 3150 - Laghi eutrofici naturali con vegetazione del Magnopotamion o Hydrocharition
- 3290 - Fiumi mediterranei a flusso intermittente con il Paspalo-Agrostidion
- 4090 - Lande oro-mediterranee endemiche a ginestre spinose
- 6420 - Praterie umide mediterranee con piante erbacee alte del Molinio-Holoschoenion
- 6510 - Praterie magre da fieno a bassa altitudine Alopecurus pratensis, Sanguisorba officinalis
- 91M0 - Foreste Pannonico-Balcaniche di cerro e rovere
- 9210* - Faggeti degli Appennini con Taxus e Ilex
- 9260 - Foreste di Castanea sativa
- 9580* - Foreste mediterranee di Taxus baccata

ITA030043 - MONTI NEBRODI
Legenda Habitat
- 3290 - Fiumi mediterranei a flusso intermittente con il Paspalo-Agrostidion
- 6220* - Percorsi substeppici di graminacee e piante annue dei Thero-Brachypodietea
- 6510 - Praterie magre da fieno a bassa altitudine Alopecurus pratensis, Sanguisorba officinalis
- 8210 - Pareti rocciose calcaree con vegetazione casmofitica
- 91AA* - Boschi orientali di Quercia bianca
- 91M0 - Foreste Pannonico-Balcaniche di cerro e rovere
- 9210* - Faggeti degli Appennini con Taxus e Ilex
- 92A0 - Foreste a galleria di Salix alba e Populus alba
- 9340 - Foreste di Quercus ilex e Quercus rotundifolia

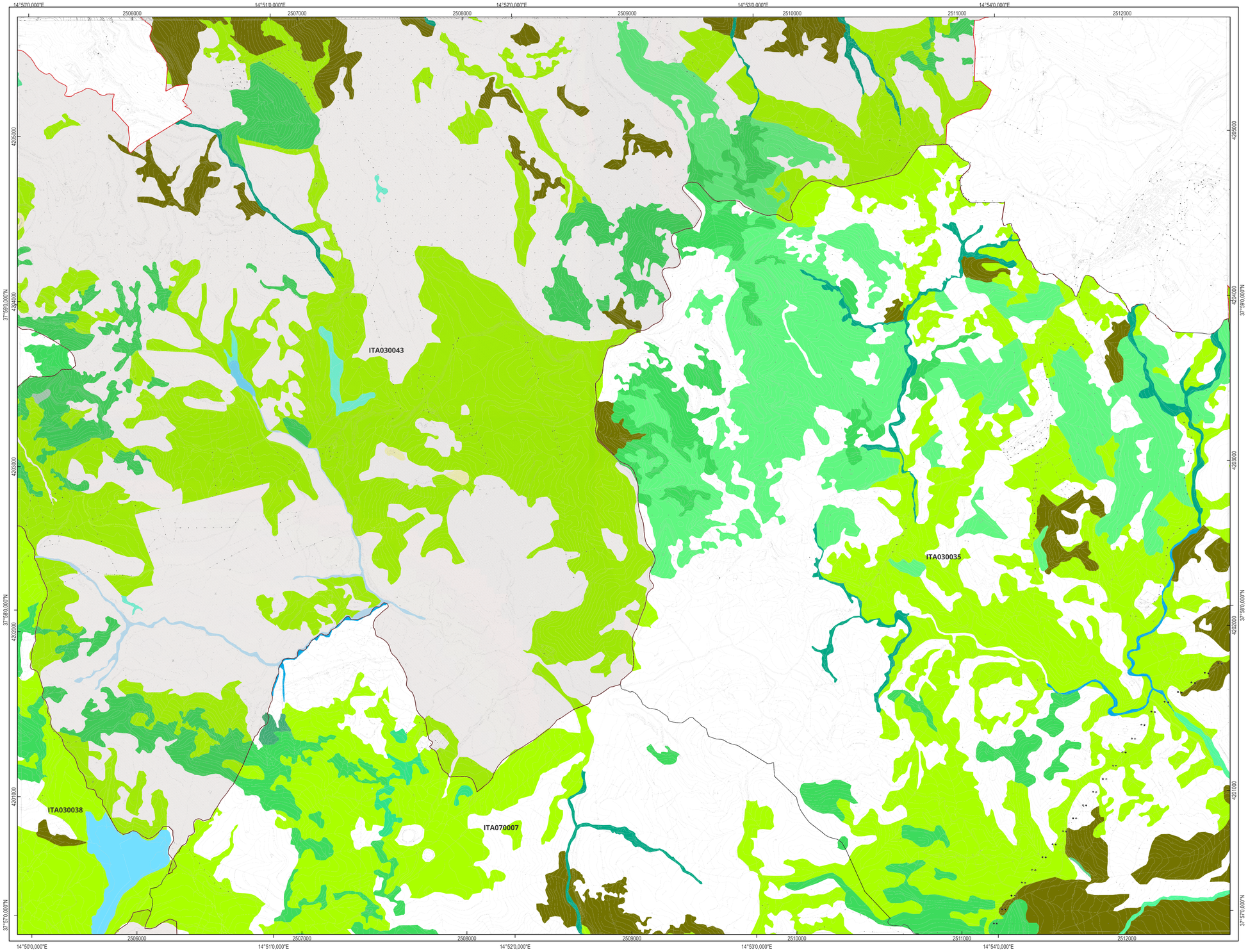

Coordinate: ETRS89–ETRF2000 (UTM, Fuso 33N)

Sezione N. 612030



Università degli Studi di Palermo

SAAF DEPARTMENT OF AGRICULTURAL, FOOD AND FOREST SCIENCES

AGGIORNAMENTO

Piano di Gestione "Monti Nebrodi"

PSR 2014 – 2022 - MISURA 7

CARTA DEGLI HABITAT

Responsabile scientifico
Prof. Rosario SCHICCHI

GRUPPO DI LAVORO

Coordinamento
Prof. Rosario SCHICCHI
(Botanico/Agronomo)

Prof. Giuseppe BAZAN
(Botanico/Forestale, Esperto GIS)

Dott. Filippo AMATO
(Biologo/Pianificatore territoriale, Esperto GIS)

Dott. Sara CHIARELLO
(Zoologo/Ornitologo)

Dott. Natale SURANO
(Architetto Paesaggista, Esperto GIS)

Dott.ssa Eliana LOMBARDO
(Graphic Designer)

Carta degli Habitat
(Sezione N. 612030)

ITA030038 - SERRA DEL RE, MONTE SORO E BIVIERE DI CESARÒ
- Legenda Habitat
- 3150 - Laghi eutrofici naturali con vegetazione del Magnopotamion o Hydrocharition
- 3290 - Fiumi mediterranei a flusso intermittente con il Paspalo-Agrostidion
- 6510 - Praterie magre da fieno a bassa altitudine Alopecurus pratensis, Sanguisorba officinalis
- 91M0 - Foreste Pannonico-Balcaniche di cerro e rovere
- 9210* - Faggeti degli Appennini con Taxus e Ilex

ITA070007 - BOSCO DEL FLASCIO
- Legenda Habitat
- 3150 - Laghi eutrofici naturali con vegetazione del Magnopotamion o Hydrocharition
- 3280 - Fiumi mediterranei a flusso permanente con il Paspalo-Agrostidion e con filari ripari di Salix e Populus alba
- 6220* - Percorsi substeppici di graminacee e piante annue dei Thero-Brachypodietea
- 6510 - Praterie magre da fieno a bassa altitudine Alopecurus pratensis, Sanguisorba officinalis
- 91M0 - Foreste Pannonico-Balcaniche di cerro e rovere
- 9210* - Faggeti degli Appennini con Taxus e Ilex
- 92A0 - Foreste a galleria di Salix alba e Populus alba
- 9380 - Foreste di Ilex aquifolium

ITA030035 - ALTA VALLE DEL FIUME ALCANTARA
- Legenda Habitat
- 3280 - Fiumi mediterranei a flusso permanente con il Paspalo-Agrostidion e con filari ripari di Salix e Populus alba
- 6510 - Praterie magre da fieno a bassa altitudine Alopecurus pratensis, Sanguisorba officinalis
- 8130 - Ghiaioni del Mediterraneo occidentale e termofili
- 91M0 - Foreste Pannonico-Balcaniche di cerro e rovere
- 9210* - Faggeti degli Appennini con Taxus e Ilex
- 9260 - Foreste di Castanea sativa
- 92A0 - Foreste a galleria di Salix alba e Populus alba
- 92D0 - Gallerie e forteti ripari meridionali (Nerio-Tamaricetea e Securinegion tinctoriae)

ITA030043 - MONTI NEBRODI
- Legenda Habitat
- 3150 - Laghi eutrofici naturali con vegetazione del Magnopotamion o Hydrocharition
- 3280 - Fiumi mediterranei a flusso permanente con il Paspalo-Agrostidion e con filari ripari di Salix e Populus alba
- 3290 - Fiumi mediterranei a flusso intermittente con il Paspalo-Agrostidion
- 6220* - Percorsi substeppici di graminacee e piante annue dei Thero-Brachypodietea
- 6420 - Praterie umide mediterranee con piante erbacee alte del Molinio-Holoschoenion
- 6510 - Praterie magre da fieno a bassa altitudine Alopecurus pratensis, Sanguisorba officinalis
- 8210 - Pareti rocciose calcaree con vegetazione casmofitica
- 91AA* - Boschi orientali di Quercia bianca
- 91M0 - Foreste Pannonico-Balcaniche di cerro e rovere
- 9210* - Faggeti degli Appennini con Taxus e Ilex
- 9260 - Foreste di Castanea sativa
- 92A0 - Foreste a galleria di Salix alba e Populus alba
- 9580* - Foreste mediterranee di Taxus baccata